






označ.	popis
	pozemek par. č. 106/2 (28,9 m ²) a 106/21 (1 m ²) v majetku Čížnářová Anna, Průběžná 1032/2, Strašnice, 10000 Praha 10, SMĚNĚNO OBCI ŠESTAJOVICE, Husova 60/9, 25092 Šestajovice celková plocha 29,9 m²
	pozemek par. č. 687/1 (31,5 m ²) a 106/20 (46,6 m ²) v majetku obec Šestajovice, Husova 60/9, 25092 Šestajovice, SMĚNĚNO PANÍ ČIŽNÁŘOVÁ ANNA, Průběžná 1032/2, Strašnice, 10000 Praha 10 celková plocha 78,1 m²
	nově navržený a stávající chodník pro pěší umístěný na stávající pozemky obce Šestajovice
	stávající místní komunikace
	hranice parcel dle KN