



Městský úřad Brandýs nad Labem-Stará Boleslav
Masarykovo náměstí 1, 2
250 01 Brandýs nad Labem-Stará Boleslav



Odbor dopravy

Naše č.: MÚBNLSB-OD-64757/2019-KENJI
Naše sp. zn.: OD-16488/2019-KENJI
Vyřizuje: Mgr. Bc. Jiří Kenda
Tel.: 326 909 344
E-mail: jiri.kenda@brandysko.cz
Datum: 04.07.2019

3K značky s.r.o.
IČ 25056271
Jiráskova č.p. 1519/8
251 01 ŘÍČANY U PRAHY

VEŘEJNÁ VYHLÁŠKA

Opatření obecné povahy

Městský úřad Brandýs nad Labem-Stará Boleslav, Odbor dopravy, jako příslušný správní orgán podle ustanovení § 124 odst. (6) zákona č. 361/2000 Sb., o provozu na pozemních komunikacích a změnách některých zákonů, ve znění pozdějších předpisů (dále jen „Zákon o silničním provozu“), na základě žádosti, kterou dne 27.6.2019 podala spol. 3K Značky s.r.o., se sídlem Jiráskova 1519, Říčany, IČ: 25056271 (dále jen „žadatel“), po předchozím projednání s Krajským ředitelstvím policie Středočeského kraje, územní odbor Praha - venkov VÝCHOD, Dopravní inspektorát (dále jen „policie“),

podle ustanovení § 77, odst. 1) písm. c, zákona o silničním provozu

stanoví

přechodnou úpravu silničního provozu na silnici č. II/101 v k.ú. Brandýs nad Labem - Stará Boleslav, Zápy a Mstětice, dále na silnicích č. II/101; II/611 a III/6111 v k.ú. Jirny a silnici č. II/611 v k.ú. Šestajovice u Prahy z důvodu umístění dopravního značení na nařízených objízdných trasách při realizaci uzavírky dálnice D10 exitu 3 a exitu 10.

Přechodná úprava silničního provozu je v platnosti **dne 27.07.2019 od 21,00 hodin do 06,00 hodin dne 28.07.2019.**

Přechodná úprava provozu spočívá v umístění dopravního značení a zařízení v rozsahu předloženého dopravně inženýrského opatření (DIO), odsouhlaseného Krajským ředitelstvím policie Středočeského kraje, DI, ÚO Praha venkov - VÝCHOD, ve vyjádření č.j.: KRPS-179074-1/ČJ-2019-011506 ze dne 1.7.2019. DIO pro danou akci vypracoval Ing. Jan Vaněk, projektant spol. 3K Značky s.r.o., IČ: 25056271. **Umístění dopravního značení bude provedeno v souladu s přílohami DIO č. B.8; B.9 a B.10.** Vzhledem k rozsáhlosti DIO je toto k nahlédnutí u dotčených obecních úřadů nebo v elektronické podobě na úřední desce dotčených úřadů.

Z důvodů zajištění bezpečnosti provozu na pozemních komunikacích je nutná realizace následujících opatření:

Zajistit na objízdné trase dostupnost pozemních komunikací pro všechny typy vozidel složek záchranného integrovaného systému, popř. vozidel autobusové přepravy.

Zajistit dodržení rozhledových poměrů v místech křižovatek dle čl. 5.2.9 platné ČSN 736102 a rozhledových poměrů v místech přechodů pro chodce dle čl. 10.1.4 platné ČSN 736110.

Dopravní značení a zařízení provedte jako:	dopravní zařízení a přenosné dopravní značky schváleného typu
Velikost dopravního značení:	základní rozměrová řada
Provedení dopravního značení a zařízení:	retroreflexní
Platnost úpravy:	od 27.7.2019 (21,00 hod.) do 28.7.2019 (6,00 hod.)
Důvod stanovení přechodné úpravy:	zajištění objízdných tras při uzavírce D10 (oprava mostu ev. č. 33310-4 ve Svémyslicích)
Odpovědná osoba za uzavírku:	p. Lukáš Avenárius, tel.- 725414801, Doprastav a.s., IČ: 49281429
Odpovědná osoba za dopravní značení:	Ing. Jan Vaněk, tel.- 777348134, 3K Značky s.r.o., IČ: 2505671

Podmínky pro provedení přechodné úpravy provozu:

- 1) Dopravní značení, případně dopravní zařízení, provedte dle DIO. Rozmístění provede odborná firma oprávněná k této činnosti.
- 2) Přechodné dopravní značky musí být umístěny v souladu s TP 66 – Zásady pro označování pracovních míst na pozemních komunikacích.
- 3) Žadatel zajistí splnění podmínek k přechodné úpravě provozu stanovených v souhlasu Krajského ředitelství policie Středočeského kraje, DI - Územní odbor Praha venkov - VÝCHOD, č.j.- KRPS-179074-1/ČJ-2019-011506 ze dne 1.7.2019.
- 4) Žadatel je po dobu akce povinen zajišťovat průběžnou kontrolu a údržbu dopravního značení a zařízení tak, aby bylo v řádném stavu a neohrožovalo bezpečnost silničního provozu, případně nebylo zaměnitelné s místní úpravou a nevedlo k nejasnostem ve svém významu.
- 5) Zodpovědná osoba pro uzavírku je p. Lukáš Avenárius, Doprastav a.s., IČ: 49281429, tel.: 725414801; pro dopravní značení Ing. Jan Vaněk, tel.: 777348134, 3K Značky s.r.o., IČ: 2505671.

Odůvodnění

Městský úřad Brandýs nad Labem-Stará Boleslav, Odbor dopravy, zpracoval podklady k podané žádosti (návrhu) a na základě souhlasných vyjádření příslušných dotčených orgánů věc posoudil a rozhodl o stanovení přechodné úpravy provozu na pozemních komunikacích, kdy v podmínkách pro její platnost stanoví zejména dodržení souladu provedení dopravního značení dle přiloženého dopravně inženýrského opatření (SITUACE DIO).

Poučení

Proti opatření obecné povahy nelze dle ust. § 173 odst. 2, zákona č. 500/2000 Sb., správní řád, podat opravný prostředek. Opatření obecné povahy nabývá účinnosti pátým dnem po vyvěšení.

Podle Nařízení Evropského parlamentu a Rady (EU) 2016/679 ze dne 27. 4. 2016 o ochraně fyzických osob v souvislosti se zpracováním osobních údajů a o volném pohybu těchto údajů a o zrušení směrnice 95/46/ES Vám oznamujeme, že na základě plnění úkolů, které nám ukládají právní předpisy, shromažďujeme a dále zpracováváme Vaše osobní údaje za účelem výkonu agendy silničního správního úřadu a speciálního stavebního úřadu. Bližší informace naleznete na stránkách <http://www.brandysko.cz/>.

Mgr. Bc. Jiří Kenda, v.r.
referent silničního hospodářství

Tato veřejná vyhláška musí být vyvěšena nejméně po dobu 15-ti dnů na úřední desce MěÚ Brandýs nad Labem - Stará Boleslav, OÚ Jirny, OÚ Šestajovice, OÚ Zeleneč a ÚMěst. Zápy.

Po sejmutí a potvrzení termínů, prosíme, o zpětné zaslání na Odbor dopravy, MěÚ Brandýs nad Labem - Stará Boleslav, pracoviště Mariánské náměstí 28, 250 02 Stará Boleslav, současně se zveřejní též způsobem umožňujícím dálkový přístup.

Vyvěšeno dne: 16. 4. 2019 Sejmuto dne:

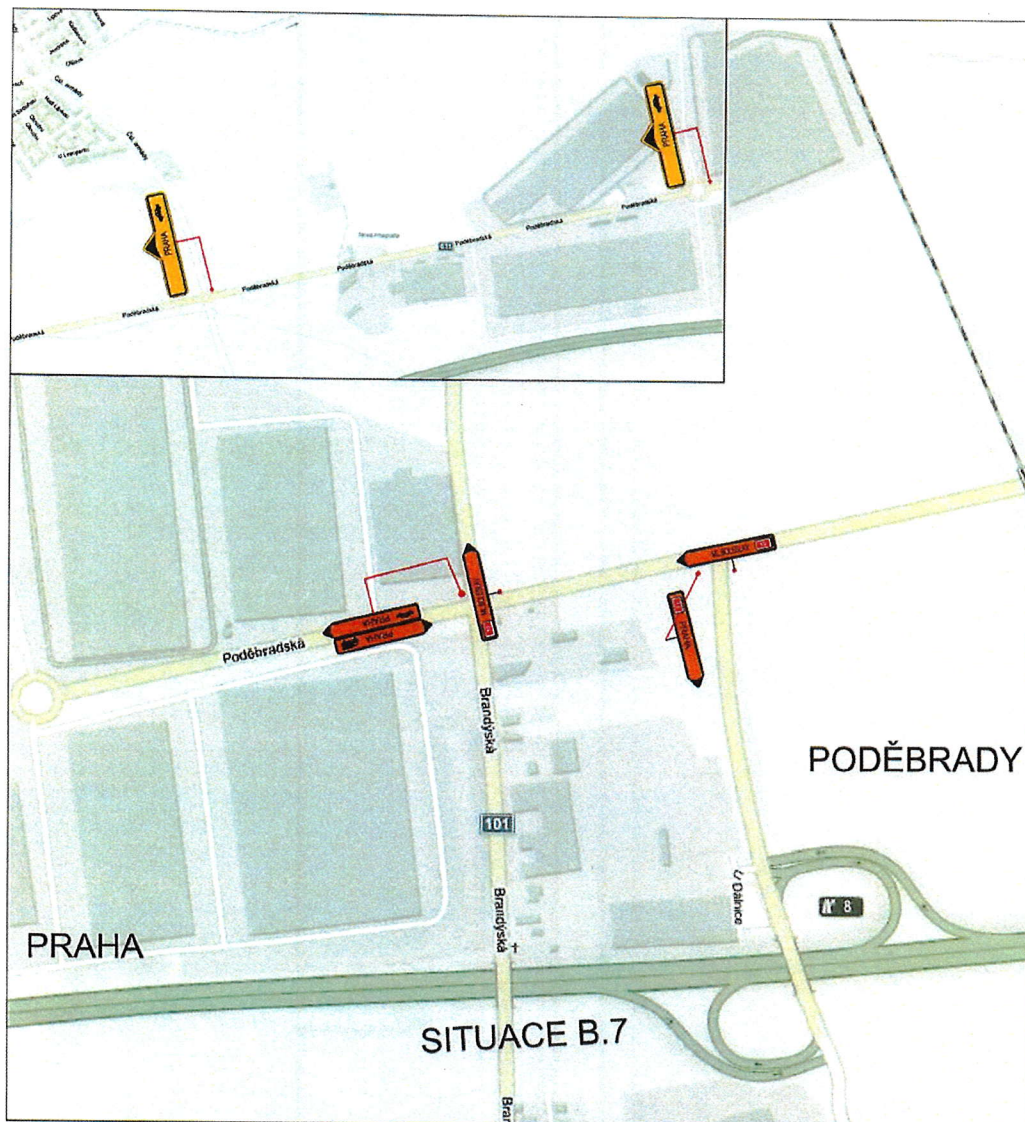
Razítko, podpis orgánu, který potvrzuje vyvěšení a sejmutí oznámení.

Doručuje se:


- Obec Jirny, IČ: 00240257
- Obec Zeleneč, IČ: 00241041
- Obec Šestajovice, IČ: 00240851
- Městys Zápy, IČ: 00472051
- 3K Značky s.r.o., IČ: 25056271
- Krajská správa a údržba silnic Středočeského kraje - Mnichovo Hradiště
- Policie ČR DI Praha venkov-VÝCHOD, por. Mgr. Lucie Hanousková

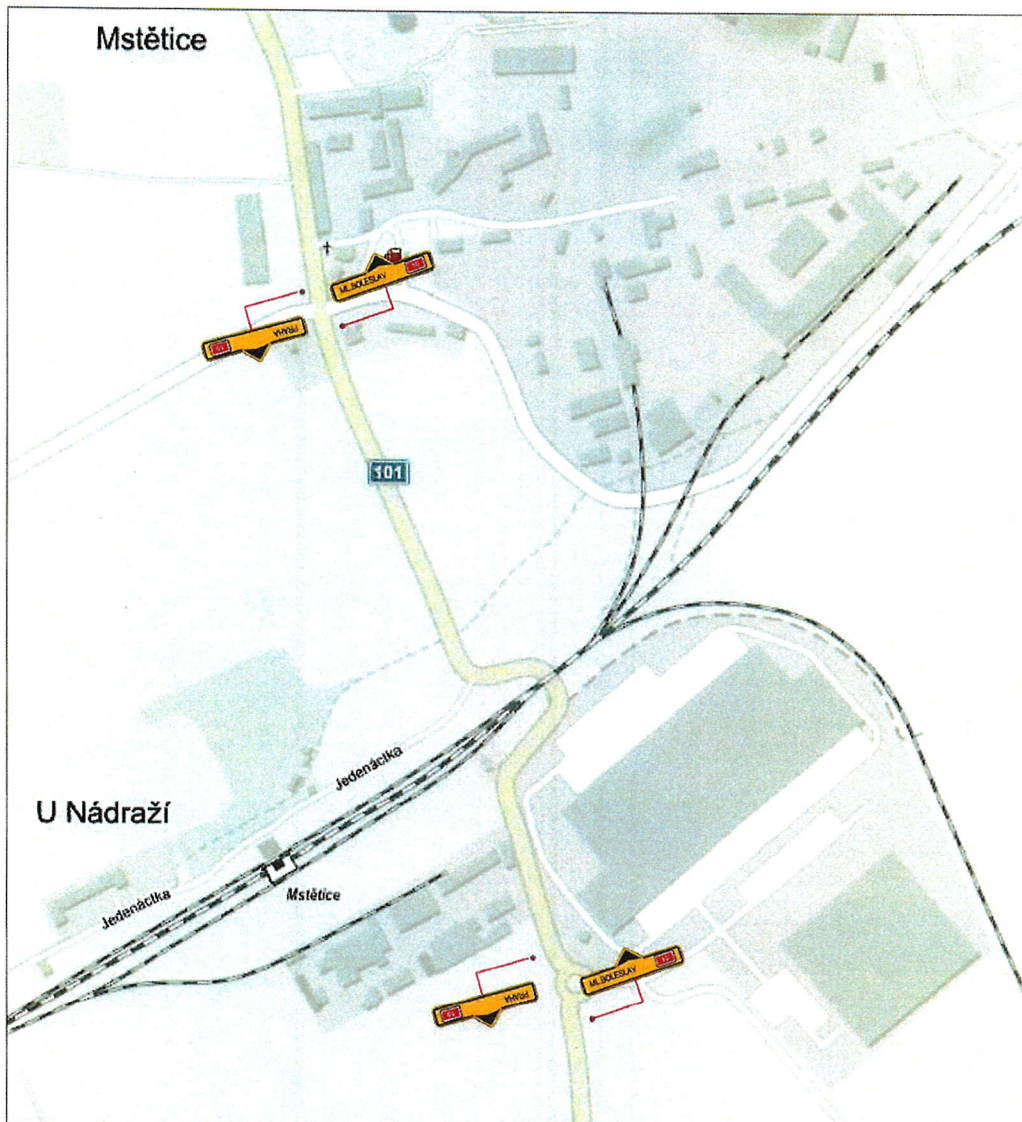


Příloha č.1. – Situace; dopravní značení



Umístění nového dopravního značení je pouze orientační. Přesné umístění určí odpovědná osoba dle místních poměrů.
Zdroj mapového podkladu: mapy.cz

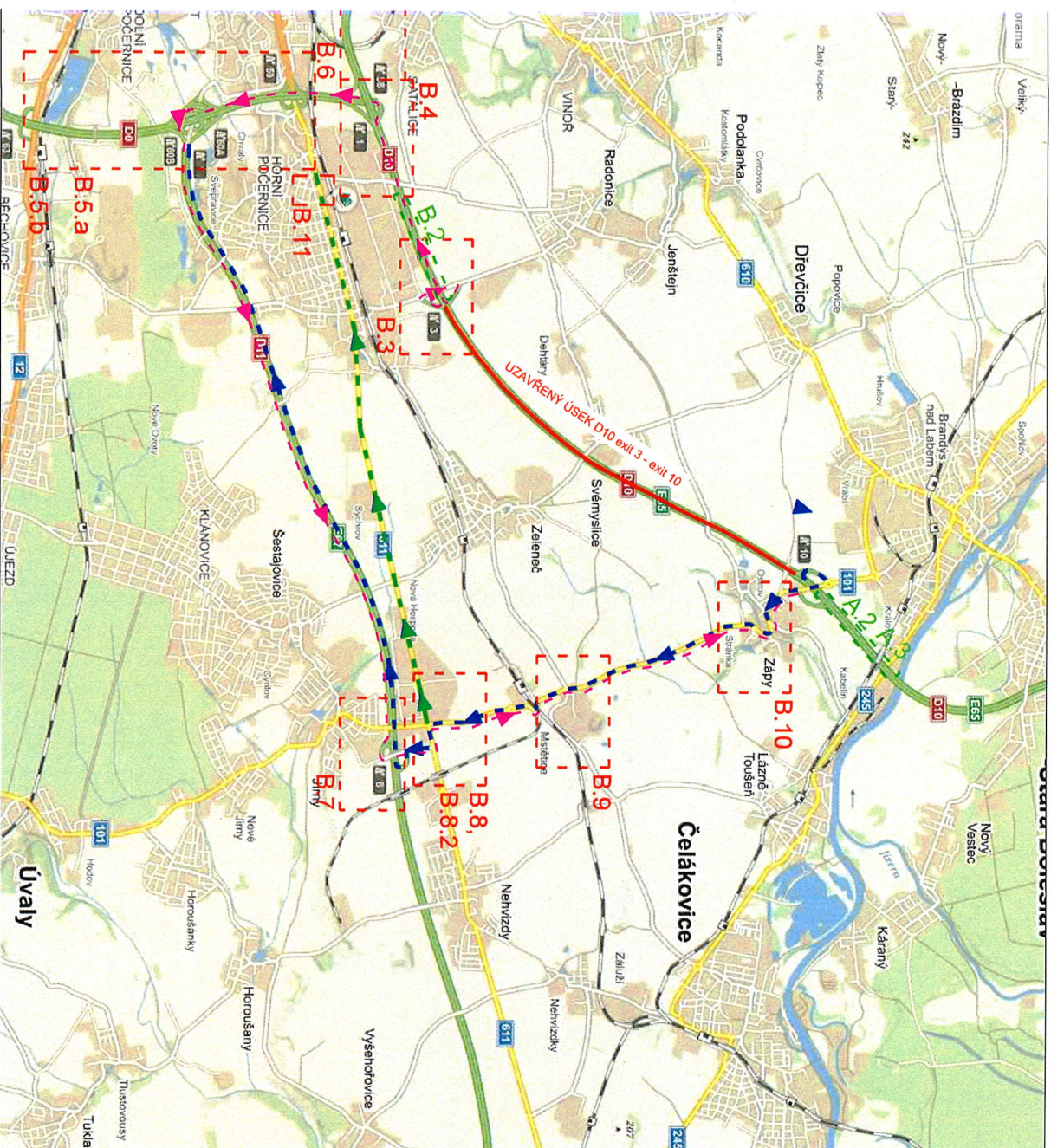
INVESTOR:	KSÚS Středočeského kraje	AKCE:	III/33310 Svěmyslice, most ev.č.: 33310-4
KRAJ:	Středočeský	PŘÍLOHA:	SITUACE DZ objízdná trasa VII. 27.7 - 28.7.2019
OBEC:			
PROJEKTANT:	3K ZNAČKY s.r.o. Jiráskova 1519, 251 01 Říčany tel.: +420 323 601 237 www.3kznacky.cz	VYPRACOVAL:	Ing. Jan Vaněk
		FORMÁT A4:	1 x A4
		DATUM:	6/2019
		MĚŘÍTKO:	1:750
KOPÍROVÁNÍ A ROZMNOŽOVÁNÍ POUZE PO PŘEDCHOZÍM SOUHLASU 3K ZNAČKY s.r.o.			
		KOPIE Č.:	PŘÍLOHA Č.:
			B.8



Umístění nového dopravního značení je pouze orientační. Přesné umístění určí odpovědná osoba dle místních poměrů.

Zdroj mapového podkladu: mapy.cz

INVESTOR:	KSÚS Středočeského kraje	AKCE:	III/33310 Svémyslice, most ev.č.: 33310-4	
KRAJ:	Středočeský	PŘÍLOHA:	SITUACE DZ objízdná trasa VIII.	
OBEC:				
PROJEKTANT:	3K ZNAČKY s.r.o. Jiráskova 1519, 251 01 Říčany tel.: +420 323 601 237 www.3kznacky.cz	VYPRACOVAL:	Ing. Jan Vaněk	KOPIE Č.:
		FORMÁT A4:	1 x A4	PŘÍLOHA Č.: B.9
		DATUM:	2/2019	
		MĚŘÍTKO:	1:750	
<small>KOPIROVÁNÍ A ROZMNOŽOVÁNÍ POUZE PO PŘEDCHOZÍM SOUHLASU 3K ZNAČKY s.r.o.</small>				



Návrh objízdných tras pro uzavření dálnice D10 exit 3 - exit 10

Vedení objízdných tras při úplné uzavírací 27.7 - 28.7.2019

Objízdná trasa ve směru MB -> PRAHA

Vedena po II/101 - II/611, kde bude objízdná trasa rozdělena. Osobní vozidla budou pokračovat po II/611, nákladní přes EXIT 8 po D11

Objízdná trasa pro OA vedena od křižovatky II/101 x II/611 po II/611

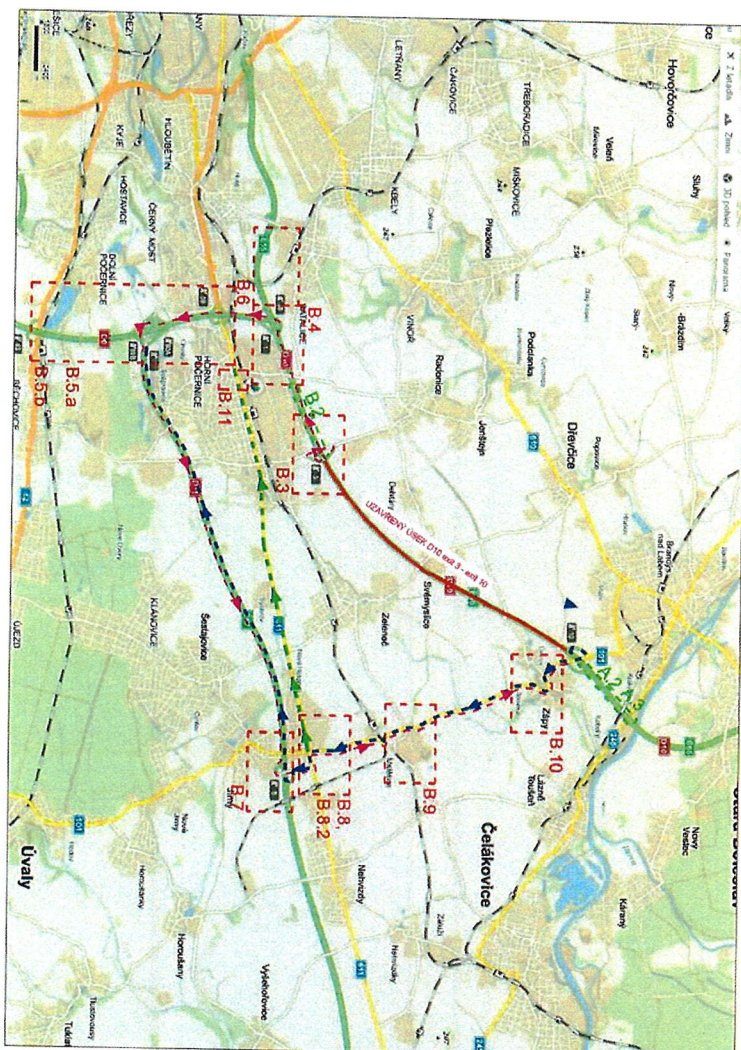
Objízdná trasa ve směru PRAHA -> MB
Vedena po D10 - D0 - D11 - II/611 - II/101

VEŠKERÉ PRÁCE BUDOU PROBIHAT V SOUČINNOSTI SE STAVBOU D10 RADONICE - SVĚTLÁ nad SÁZAVOU LS, Oprava povrchu.

INVESTOR:	KSÚS Středočeského kraje	AKCE:	III/33310 Světlá nad Sázavou, most ev.č.: 33310-4
KRAJ:	Středočeský	PŘÍLOHA:	Přehledná situace - objízdná trasa
PROJEKTANT:	3K ZNAČKY s.r.o. Jiráskova 1519, 291 01 Říčany tel.: +420 323 601 237 www.3kznacky.cz	VYPRACOVÁNÍ:	Ing. Jan Vantěk
		FORMÁT:	1 X A4
		DATAUM:	2/2019
		MĚŘITKO:	1:750
KOPÍROVANÁ A NEZMĚŇOVANÁ POUZE PRO PŘEDLOŽENÍ SOUKAŠNÝM ZÁJEMKŮM A.L.B.			KOPĚ Č.:
			PŘÍLOHA Č.:
			A

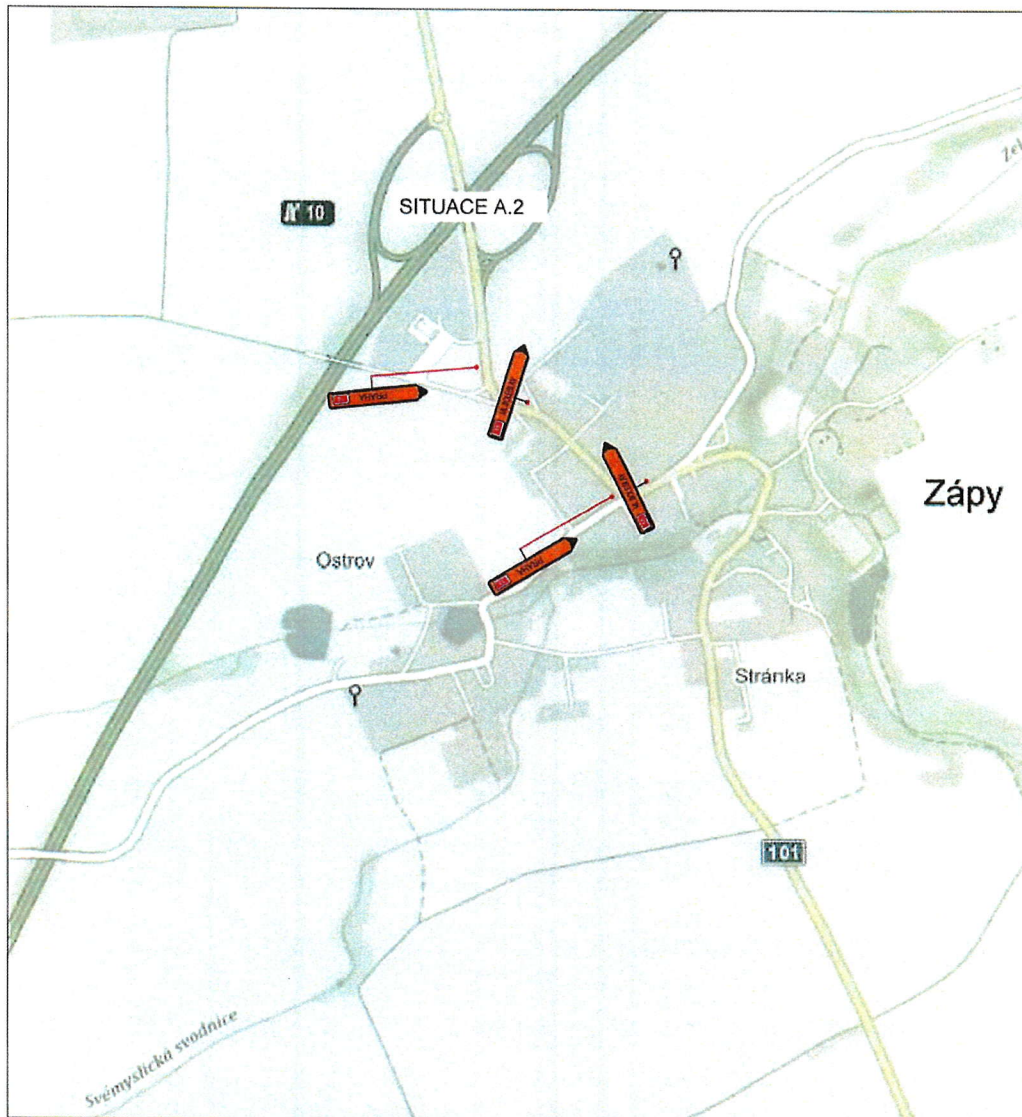
Umístění navržené dopravního značení je pouze orientační. Přesné umístění určí odpovědná osoba ze státního povrchu.
Změny provedené podle stavu reality.

Celková situace - objížděné trasy




INVESTOR	ESÚS Středostřešsko kraj	AKCE	III.3310 Světlá nad Sázavou, most ev.č. 2310-4
STAV	Středostřešsko	PROJEKTANT	Přehledná studie - objížděná trasa
ADRESA	36 ZÁZRAČNÝ 61.0 Rádky	VYKONAVATEL	Ing. Jan Vráník
PROJEKČNÍ ČÍSLO	1518_231_01_Rádky	PRŮMĚRná ČÍSLO	1.4.4
PROJEKČNÍ ČÍSLO	1518_231_01_Rádky	ADRESA	1.1.1
WWW.ZASTUPENSTVI.CZ			
			A

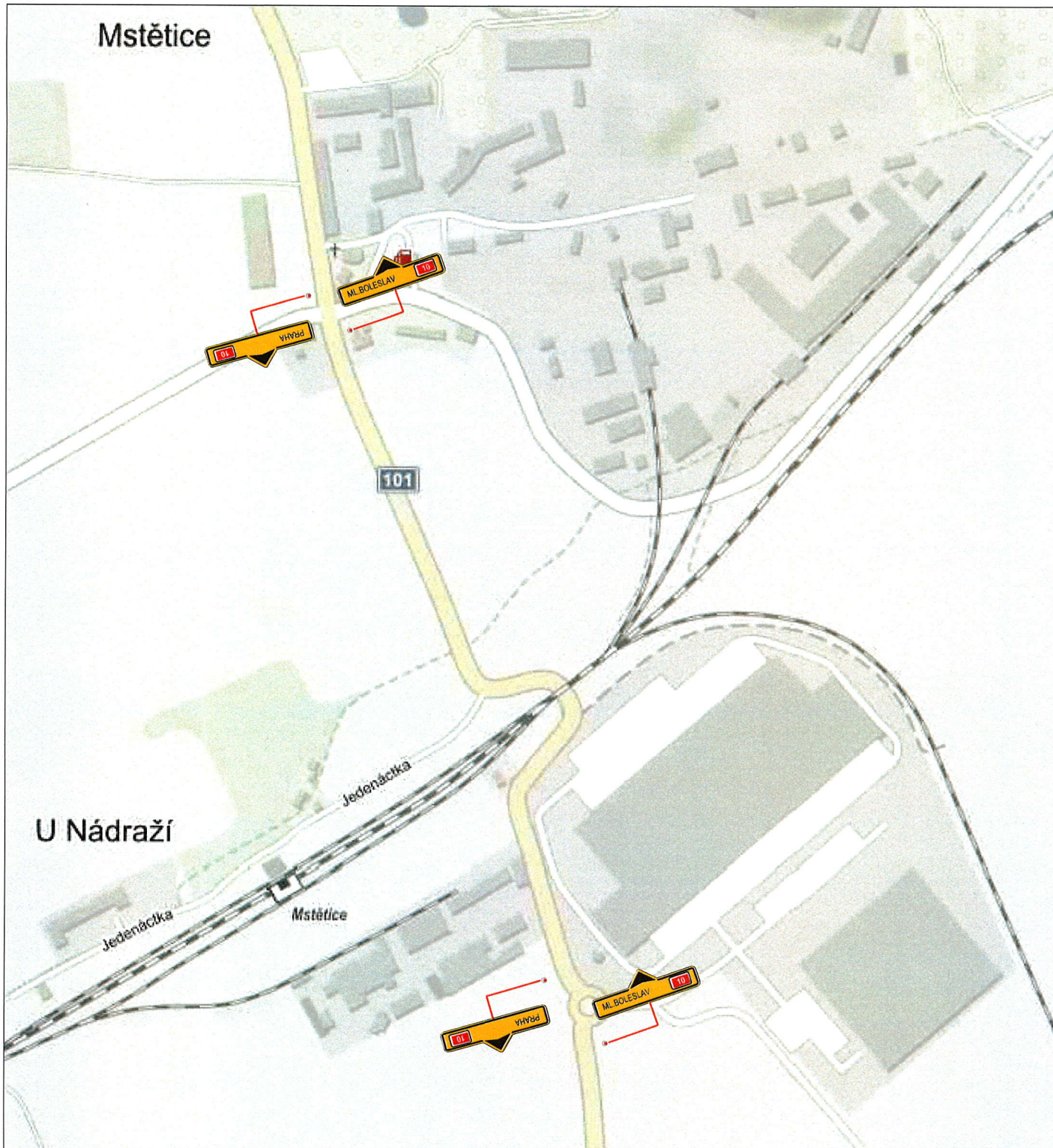
- Návrh objížděných tras po uzavření dálnice D10 exit 3 - exit 10
- Vedení objížděných tras při úplné uzavření 27.7. - 28.7.2019
- Objížděná trasa ve směru MB -> PRAHA - - - - -
 - Vedena po II/101 - II/611, kde bude objížděná trasa rozdělena. Osobní vozidla budou pokračovat po II/611, řidičskými přes EXIT 8 po D11
 - Objížděná trasa pro OA vedena od Křizovský II/101 x II/611 po II/611 - - - - -
 - Objížděná trasa ve směru PRAHA -> MB - - - - -
 - Vedena po D10 - D0 - D1 - II/611 - II/101 - - - - -
- VEŠKERÉ PRÁČE BUDOU PROBIHAT V SOUČINNOSTI SE STAVBOU D10 RADOVNICE - SVĚTLÁ NAD SÁZAVOU LS, Oprava povrchu.**



Umístění nového dopravního značení je pouze orientační. Přesné umístění určí odpovědná osoba dle místních poměrů.


Zdroj mapového podkladu: mapy.cz

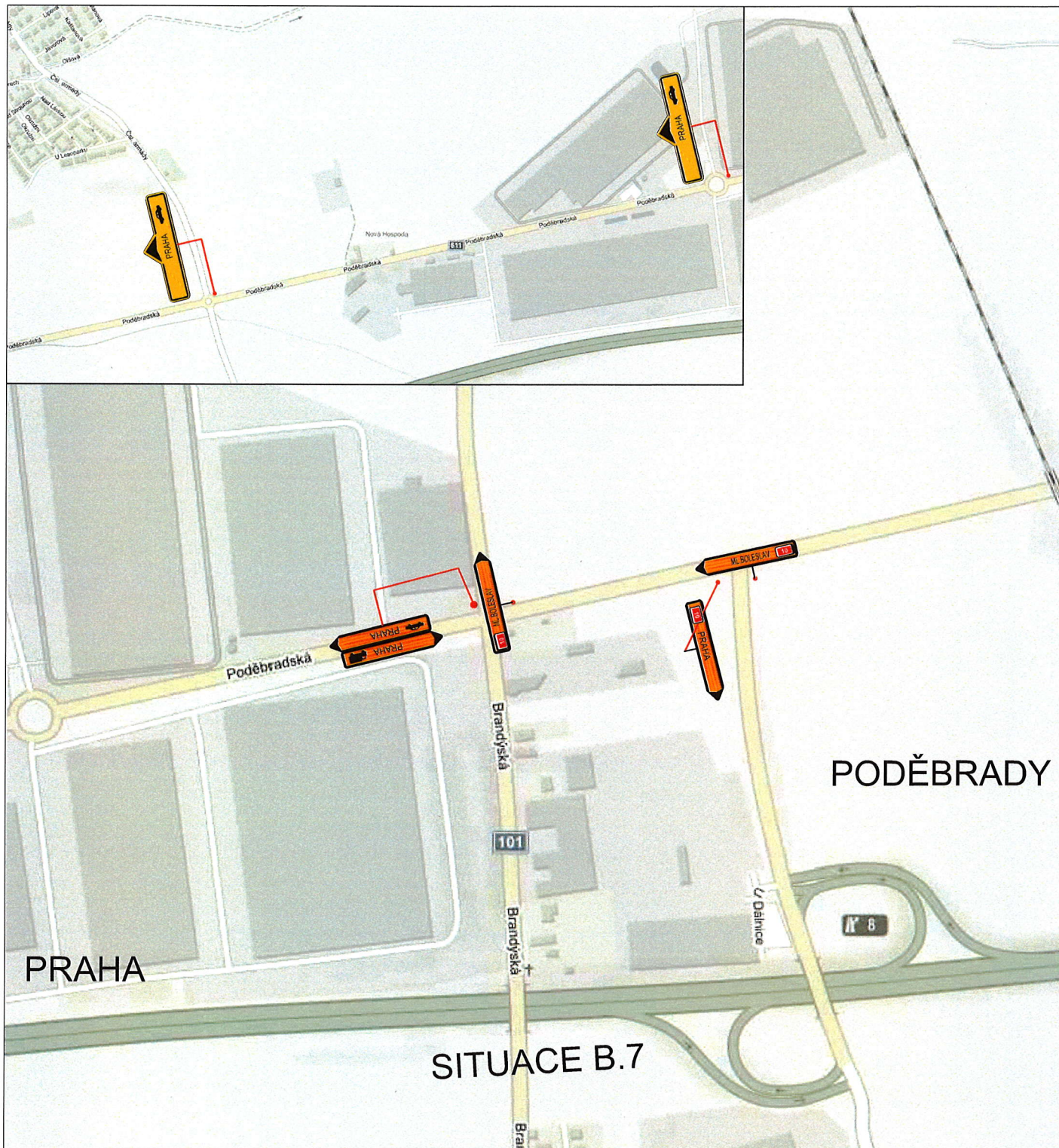
INVESTOR:	KSÚS Středočeského kraje	AKCE:	III/33310 Svémyslice, most ev.č.: 33310-4	
KRAJ:	Středočeský	PŘÍLOHA:	SITUACE DZ objízdná trasa IX.	
OBEC:		VYPRACOVAL:	Ing. Jan Vaněk	KOPIE Č.:
PROJEKTANT:	 3K ZNAČKY s.r.o. Jiráskova 1519, 251 01 Říčany tel.: +420 323 601 237 www.3kznacky.cz	FORMÁT A4:	1 x A4	PŘÍLOHA Č.:
		DATUM:	6/2019	
		MĚŘÍTKO:	1:750	
KOPÍROVÁNÍ A ROZNOŽOVÁNÍ POUZE PO PŘEDCHOZÍM SOUHLASU 3K ZNAČKY s.r.o.				



Umístění nového dopravního značení je pouze orientační. Přesné umístění určí odpovědná osoba dle místních poměrů.


Zdroj mapového podkladu: mapy.cz

INVESTOR: KSÚS Středočeského kraje	AKCE: III/33310 Svémyslice, most ev.č.: 33310-4		
KRAJ: Středočeský	PŘÍLOHA: SITUACE DZ objízdná trasa VIII.		
OBEC:			
PROJEKTANT: 3K ZNAČKY s.r.o. Jiráskova 1519, 251 01 Říčany tel.: +420 323 601 237 www.3kznacky.cz	VYPRACOVAL: Ing. Jan Vaněk	KOPIE Č.:	PŘÍLOHA Č.:
	FORMÁT A4: 1 x A4		B.9
	DATUM: 2/2019		
	MĚŘÍTKO: 1:750		
KOPÍROVÁNÍ A ROZMNOŽOVÁNÍ POUZE PO PŘEDCHOZÍM SOUHLASU 3K ZNAČKY s.r.o.			



Umístění nového dopravního značení je pouze orientační. Přesné umístění určí odpovědná osoba dle místních poměrů.

Zdroj mapového podkladu: mapy.cz

INVESTOR: KSÚS Středočeského kraje	AKCE: III/33310 Svěmyslice, most ev.č.: 33310-4		
KRAJ: Středočeský	PŘÍLOHA: SITUACE DZ objízdná trasa VII. 27.7 - 28.7.2019		
OBEC:			
PROJEKTANT: 3K ZNAČKY s.r.o. Jiráskova 1519, 251 01 Říčany tel.: +420 323 601 237 www.3kznacky.cz	VYPRACOVAL: Ing. Jan Vaněk	KOPIE Č.:	PŘÍLOHA Č.:
	FORMÁT A4: 1 x A4		B.8
	DATUM: 6/2019		
	MĚŘÍTKO: 1:750		
KOPÍROVÁNÍ A ROZMNOŽOVÁNÍ POUZE PO PŘEDCHOZÍM SOUHLASU 3K ZNAČKY s.r.o.			