



Městský úřad Brandýs nad Labem-Stará Boleslav
Masarykovo náměstí 1, 2
250 01 Brandýs nad Labem-Stará Boleslav
Pracoviště: Mariánské náměstí 28, 250 02 Stará Boleslav

OBECNÍ ÚŘAD ŠESTAJOVICE

DOŠLO 25 -07- 2018

Č.j. 1915/2018 PŘÍLOHY

odbor dopravy/oddělení dopravy a silničního hospodářství

Váš dopis čj.:

Ze dne: 16.7.2018

Naše čj.: OD-63556/2018-VOKIV

Naše sp. zn.: OD-14587 /2018-VOKIV

Vyřizuje: Ivana Vokálková

Tel.: 326909341

E-mail: ivana.vokalkova@brandysko.cz

Datum: 24.7.2018

k vyvěšení:

Městský úřad Brandýs n./L.-Stará Boleslav

Obec Horoušany

Obec Jirny

Město Úvaly

Městys Nehvizdy

Obec Šestajovice

Veřejná vyhláška

Opatření obecné povahy

Městský úřad Brandýs n./L.-Stará Boleslav, Odbor dopravy, správní orgán oprávněný ke stanovení přechodné úpravy provozu na pozemních komunikacích dle ustanovení § 77 odst. 1 písmeno c) zákona č. 361/2000 Sb., o provozu na pozemních komunikacích, ve znění pozdějších předpisů, dále jen zákon o provozu na pozemních komunikacích, na základě § 171 zákona č. 500/2004 Sb., správní řád, ve znění pozdějších předpisů, dále jen správní řád, vydává opatření obecné povahy spočívající ve

stanovení přechodné úpravy provozu na pozemních komunikacích

Městský úřad Brandýs n./L.-Stará Boleslav, pracoviště Praha, Odbor dopravy, jako příslušný obecní úřad obce s rozšířenou působností po předchozím písemném vyjádření souhlasu Policie ČR, KŘP Středočeského kraje, ÚO Praha-venkov VÝCHOD, DI, č.j. KRPS-224287-1/ČJ-2018-011506 ze dne 23.7.2018 ,

www.brandysko.cz

epodatelna@brandysko.cz

ID datové schránky: c5hb7xy

stanovuje

ve smyslu ustanovení § 77 odst. 1 písmeno c) zákona o provozu na pozemních komunikacích a o změnách některých zákonů, v platném znění a vyhlášky č. 294/2015 Sb., přechodnou úpravu provozu na pozemních komunikacích III/10164 k. ú. Úvaly u Prahy a k. ú. Horoušany, III/10163 v k. ú. Horoušany a k. ú. Nehvizdy, silnici č. II/611 v k. ú. Nehvizdy a k. ú. Jirny, silnici č. III/2453 v k. ú. Nehvizdy, silnici č. II/101 v k. ú. Jirny, silnici č. III/0116 ul. Zámecká v k. ú. Jirny a na místní komunikaci ul. Spojovací, Šámalova, K Višňovce, v Zahradách, V Dubínách, Luční, V Dymáku, Na Polníku, Na Jablonce, Cyrilovská, V Zahradách, V Alejích, Družstevní, V Uličce, K Lesu, Pražská, Brigádnická, Mánesova, Čechova, Nezvalova, Čapkova, ul. 5. května v k. ú. Jirny a ul. Na Návsi v k. ú. Horoušany – z důvodu rekonstrukce komunikace č. II/101 v k. ú. Jirny v místě staničení 114,496 – 118,076 km dle předloženého DIO.

Žadatel: 3Kznačky s.r.o., se sídlem Jiráskova 1519, 250 01 Říčany, IČ 25056271

Dopravní značení bude provedeno jako retroreflexní, základní rozměrová řada, přenosné svíslé dopravní značky schváleného typu a bude instalováno (demontováno) dle situace DIO odsouhlasené Policií ČR, DI Praha venkov-východ. Osazení tohoto dopravního značení si provede investor/žadatel na vlastní náklady.

Provedení a umístění: v souladu se zákonem o silničním provozu, vyhláškou č. 294/2015 Sb., TP 65,66 a ČSN 12899-1.

Dopravní značení provádí: 3Kznačky s.r.o., se sídlem Jiráskova 1519, 250 01 Říčany, IČ 25056271

odpovědná osoba: Ing. Jan Vaněk, 3Kznačky s.r.o.

Platnost je omezena po dobu trvání stavby: **13.8.2018 do 31.8.2018**

0.Etapa – 6.8. – 12.8.2018 frézování za provozu – řízeno praporečkou, provoz zůstane zachován

I. Etapa – 13.8. – 15.8. 2018 – výkresy – B1.1., B1.2., C1.1., C1.2., C1.3., C1.4., C1.5., C1.6., C1.7., D1.1.

II. Etapa – 16.8. – 18.8. 2018 – výkresy – B2.1., B2.2., C2.1., C2.2., C2.3., C2.4., C2.5., C2.6., C2.7., D2.1.

III. Etapa – 19.8. – 21.8. 2018 – výkresy – B3.1., B3.2., C3.1., C3.2., C3.3., C3.4., C3.5., C3.6., C3.7., D3

IV. Etapa – 22.8. – 24.8. 2018 – výkresy – B4.1., B4.2., C4.1., C4.2., C4.3., C4.4., C4.5., C4.6., D4., D4.1., D4.2.

V. Etapa – 25.8. – 27.8. 2018 – výkresy – B5.1, B5.2, C5.1, C5.2., C5.3., C5.4., C5.5., C5.6., D5.1., D5.2., D5.3.

VI.a Etapa – 28.8 – 29.8.2018 – výkresy – D6.1

VI.b Etapa – 30.8. – 31.8. 2018 výkresy – D6.2.

Termíny etap jsou pouze orientační, stavba bude postupovat dle rychlosti provedení prací.

V případě změny situace v silničním provozu nebo z důvodu veřejného zájmu, může být toto stanovení doplněno nebo změněno.

Odůvodnění

Městský úřad Brandýs n./L.-Stará Boleslav, Odbor dopravy, stanovil přechodnou úpravu provozu na základě návrhu žadatele po předchozím písemném vyjádření příslušného orgánu Policie ČR.

V souladu s ustanovením § 77 odst. 5 zákona o silničním provozu nedoručoval zdejší úřad návrh opatření obecné povahy a nevyzýval dotčené osoby k podávání připomínek nebo námitek. Související dokumentace dopravního značení je k dispozici k nahlédnutí na zdejším úřadě.

Poučení

Proti opatření obecné povahy nejsou přípustné žádné opravné prostředky ve smyslu obecných předpisů o správním řízení. Opatření obecné povahy nabývá účinnosti pátým dnem po vyvěšení.

Ing. Emil Veverka
referent odboru dopravy

Příloha:

1. Situace (DIO k nahlédnutí v kanceláři č. 200 Městského úřadu Brandýs n. L. – St. Boleslav, Mariánské náměstí 28, Stará Boleslav)

Obdrží:

Účastníci:

- 3K značky s.r.o.
- Krajská správa a údržba silnic Středočeského kraje
- Obec Jirny

Dotčené orgány

- HZS Středočeského kraje
- PČR KŘP Středočeského kraje DI Praha venkov-východ

Na vědomí:

- Obec Horoušany
- Město Úvaly
- Městys Nehvizdy
- Obec Šestajovice
- Zdravotnická záchraná služba Středočeského kraje
- bakes.karel@ropid.cz ROPID

Tato veřejná vyhláška musí být vyvěšena nejméně po dobu 15-ti dnů na úřední desce Městského úřadu Brandýs n./L.-Stará Boleslav, Obecního úřadu Horoušany, Obecního úřadu Jirny, Městysu Nehvizdy a Městského úřadu Úvaly

Vývěsní lhůta začíná den následující po dni vyvěšení, sejmutí vyhlášky je možné následující pracovní den po posledním dni vývěsní lhůty.

Opatření obecné povahy nabývá účinnosti pátým dnem po vyvěšení.

Po uplynutí lhůty vraťte potvrzenou veřejnou vyhlášku Městskému úřadu Brandýs n./L.-Stará Boleslav, zpět.

vypraveno dne:

vyvěšeno dne: 1. 8. 2018 sejmuto dne:

Razítko, podpis orgánu, který potvrzuje vyvěšení a sejmutí oznámení.

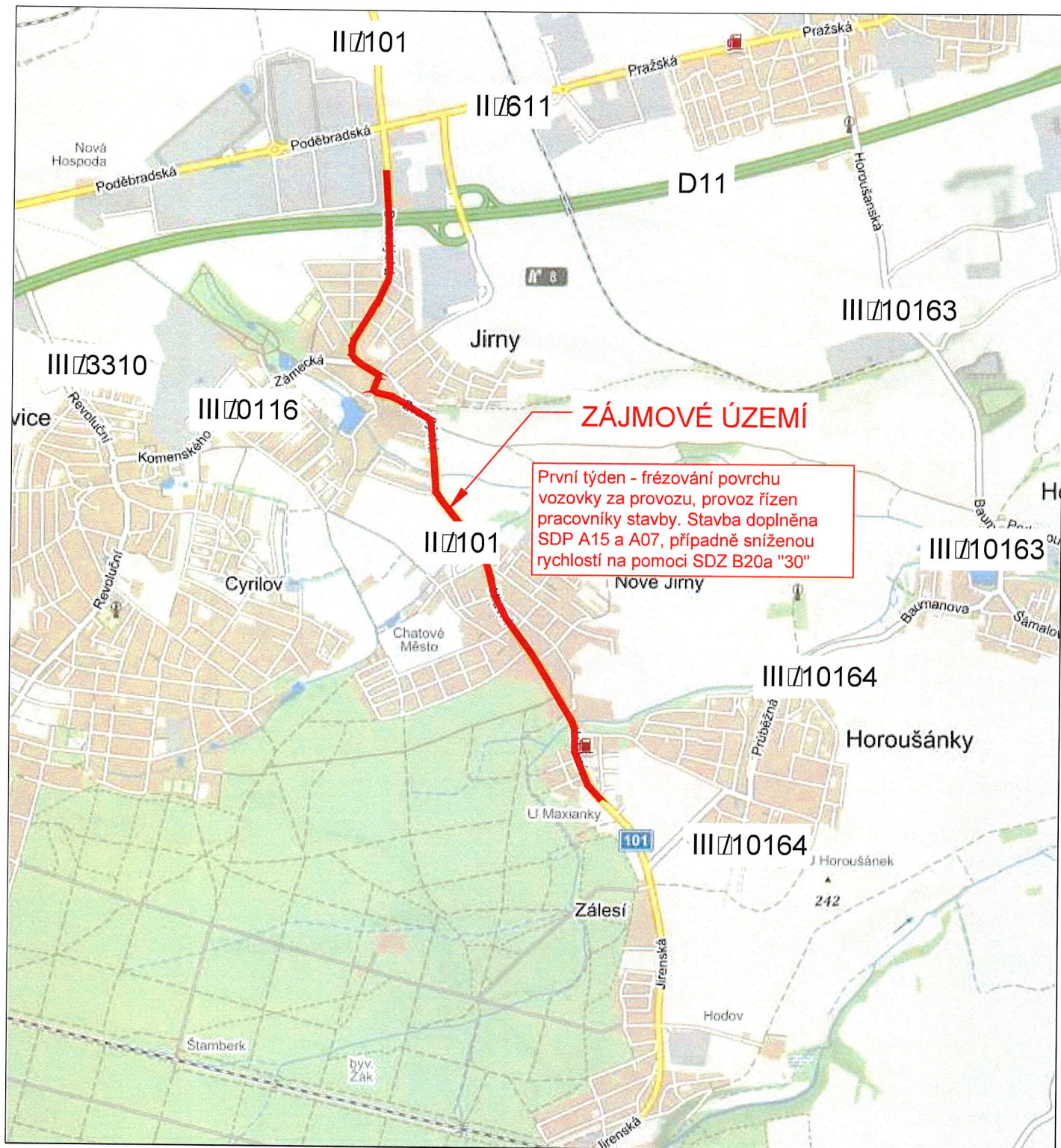
Zveřejněno způsobem umožňujícím dálkový přístup dne:

Razítko a podpis orgánu, který tímto potvrzuje předepsané vyvěšení a sejmutí tohoto oznámení a jeho zveřejnění způsobem umožňujícím dálkový přístup:

.....




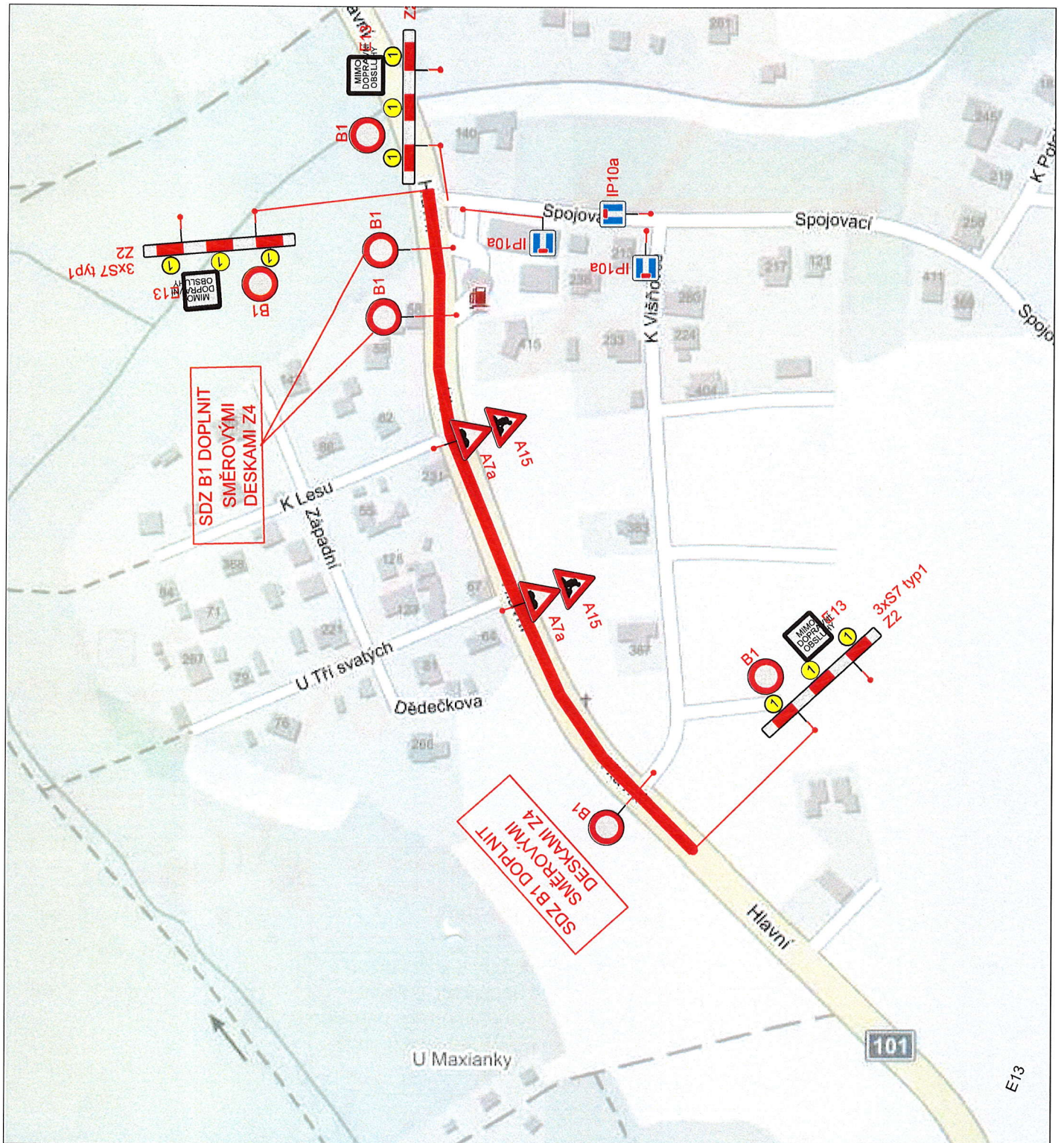
The image shows a handwritten signature in blue ink, followed by a blue circular official stamp. The stamp contains the text 'OBEC ŠESTAJOVICE' around the perimeter and a central emblem featuring a tree and a sun. Below the emblem is the number '2'.



Umístění nového dopravního značení je pouze orientační. Přesné umístění určí odpovědná osoba dle místních poměrů.


Zdroj mapového podkladu: mapy.cz

INVESTOR:	KSÚS střeďočekšského kraje	AKCE:	II/101 Jirny - Nové Jirny km 114,496 - 118,076		
KRAJ:	Střeďočekšský	PŘÍLOHA:	Zájmové území		
OBEC:	Nové Jirny	VYPRACOVAL:	Ing. Jan Vaněk	KOPIE Č.:	A
PROJEKTANT:	3K ZNAČKY s.r.o. Jiráskova 1519, 251 01 Říčany tel.: +420 323 601 237 www.3kznacky.cz	FORMÁT A4:	1 x A4		
	DATUM:	6/2018			
	MĚŘÍTKO:	1:750			
KOPÍROVÁNÍ A ROZMNOŽOVÁNÍ POUZE PO PŘEDCHOZÍM SOUHLASU 3K ZNAČKY s.r.o.					



Umístění nového dopravního značení je pouze orientační. Přesné umístění určí odpovědná osoba dle místních poměrů.

Zdroj mapového podkladu: mapy.cz

INVESTOR:	KSÚS střeďočekšé kraje	AKCE:	II/101 Jirny - Nové Jirny km 114,496 - 118,076	
KRAJ:	Střeďočekšý	PŘÍLOHA:	ETAPA 1 - Situace DIO - uzavřený úsek	
OBEC:	Nové Jirny			
PROJEKTANT:	3K ZNAČKY s.r.o. Jiráskova 1519, 251 01 Říčany tel.: +420 323 601 237 www.3kznacky.cz	VYPRACOVAL:	Ing. Jan Vaněk	KOPIE Č.:
		FORMÁT A4:	1 x A4	PŘÍLOHA Č.: D.1.1
		DATUM:	6/2018	
		MĚŘÍTKO:	1:750	
KOPÍROVÁNÍ A ROZMNOŽOVÁNÍ POUZE PO PŘEDCHOZÍM SOUHLASU 3K ZNAČKY s.r.o.				