




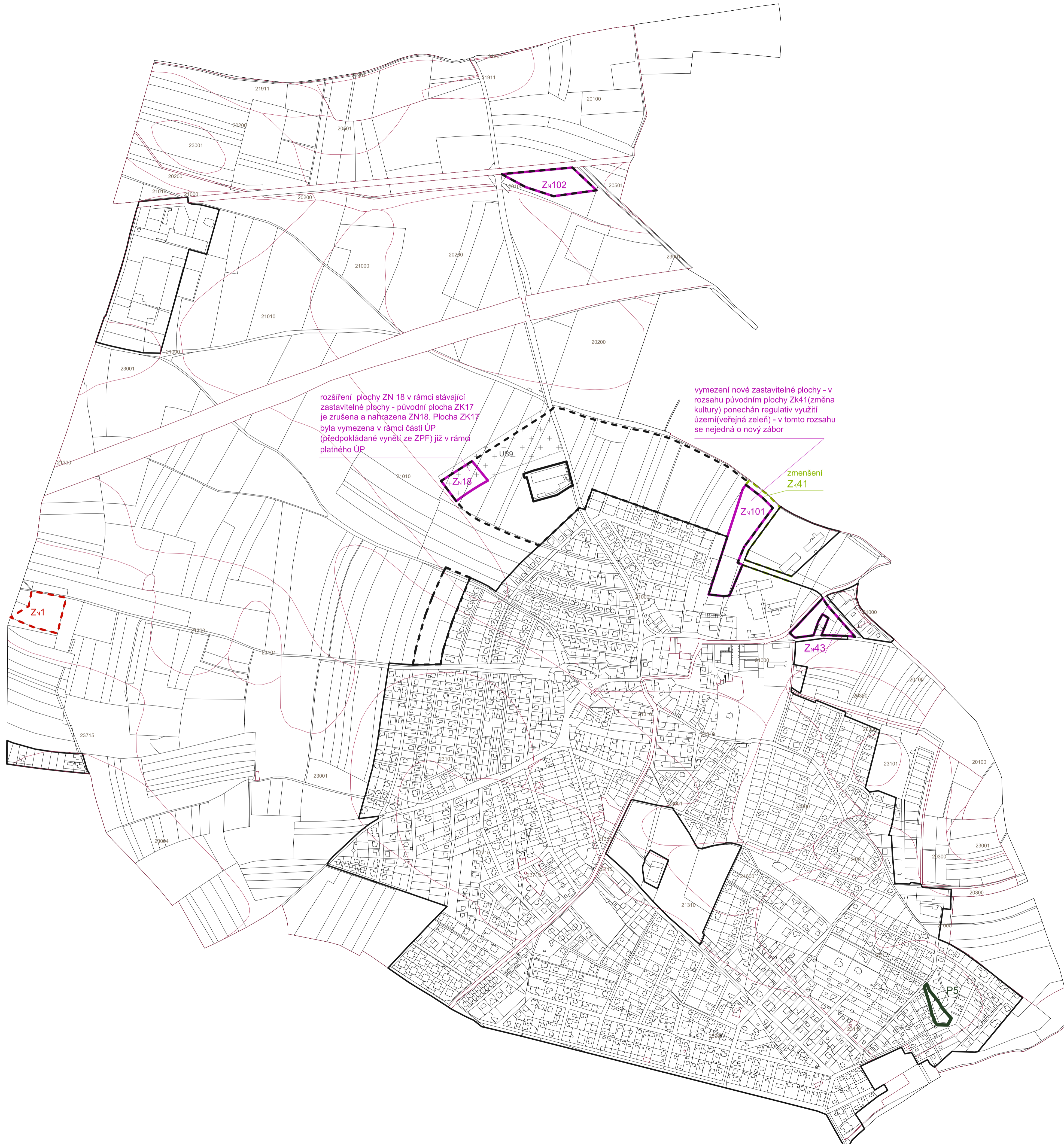


LEGENDA

-  hranice zastavitelného území vymezeného ke dni 9/2017
-  zastavitelné území
-  zastavitelné území rušené změnou č.1
-  hranice BPEJ
-  číslování BPEJ
- ZÁBOR ZEMĚDĚLSKÉHO PŮDNIHO FONDU**
-  Z-101
plochy změn
- ZÁBOR LESNÍHO FONDU**
-  P5
plochy přestavby



rozšíření plochy ZN 18 v rámci stávající zastavitelné plochy - původní plocha ZK17 je zrušena a nahrazena ZN18. Plocha ZK17 byla vymezena v rámci části ÚP (předpokládané vynětí ze ZPF) již v rámci platného ÚP

vymezení nové zastavitelné plochy - v rozsahu původním plochy ZK41 (změna kultury) ponechán regulativ využití území (veřejná zeleň) - v tomto rozsahu se nejedná o nový zábor

zmenšení Zn41

ZPRACOVATEL	Ing. arch. Barbora Zemanová Brossová	06 č.v.
ZADAVATEL	Obecní úřad Šestajovice, Husova 60, 250 92 Šestajovice	
AKCE	ZMĚNA Č.1 ÚZEMNÍHO PLÁNU OBCE ŠESTAJOVICE	
STUPĚŇ	NÁVRH ZMĚNY Č.1 ÚZEMNÍHO PLÁNU _vydání	
OBSAH	VÝKRES ZÁBORŮ ZPF	
FORMÁT	A 1 M 1:5 000	DATUM 10 / 2016
Č.PARE		