

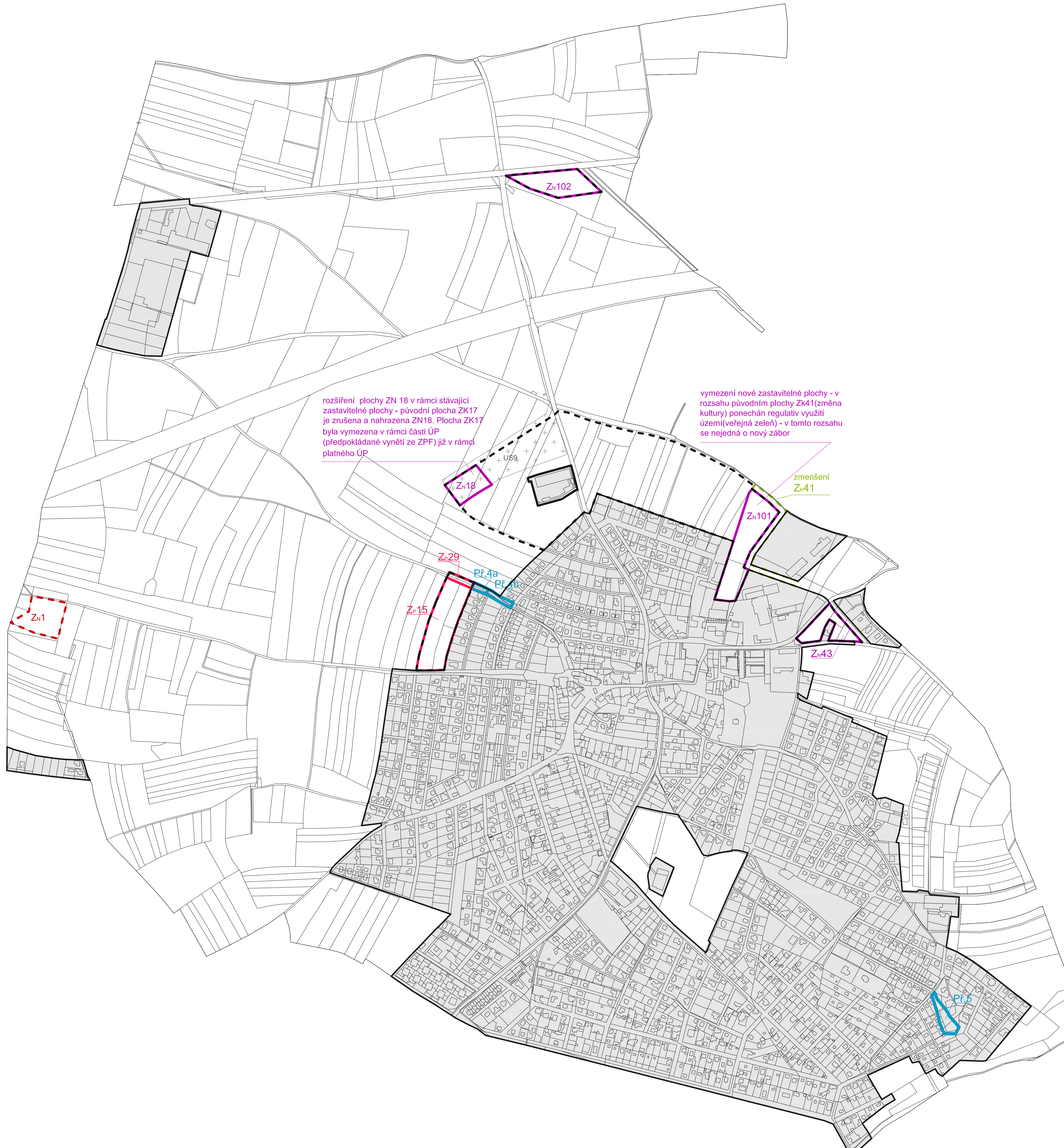


LEGENDA

-  hranice zastavěného území vymezeného ke dni 9/2017
-  zastavěné území
-  zastavěné území rušené změnou č.1
- PLOCHY ZMĚN**
-  Z-101 plochy změn
-  Z-1 plochy změn převzaté z ÚP vydaného v roce 2008
-  Z-1 plochy změn kultur
-  P-1 plochy přestavby
-  US9 plochy, kde změny prověřil územní studie



rozšíření plochy ZN 18 v rámci stávající zastavěné plochy - původní plocha ZK17 je zrušena a nahrazena ZN18. Plocha ZK17 byla vymezena v rámci části ÚP (předpokládané vymezení ze ZPF) již v rámci platného ÚP

vymezení nové zastavěné plochy - v rozsahu původní plochy ZK41 (změna kultury) ponechán regulativ využití území (veřejná zeleň) - v tomto rozsahu se nejedná o nový zábor

zmenšení Z-41

ZÁZNAM O ÚČINNOSTI ZMĚNY Č. 1 ÚZEMNÍHO PLÁNU

ORGÁN VYDÁVÁJÍCÍ ÚZEMNÍ PLÁN	Zastupitelstvo obce Sestajovice	otisk úředního razítka
POŘIZOVATEL	obec Sestajovice	
OPRÁVNĚNÁ ÚŘEDNÍ OSOBA POŘIZOVATELE		
jméno a příjmení:	Ing. Vít Zeman	
funkce:	fyzická osoba zajišťující kvalifikační požadavky pro územně plánovací činnost	
podpis:		
datum nabytí účinnosti ÚP:		

ZPRACOVATEL	Ing. arch. Barbora Zemanová Brossová	01 č.v.
ZADAVATEL	Obecní úřad Sestajovice, Husova 60, 250 92 Sestajovice	
AKCE	ZMĚNA Č.1 ÚZEMNÍHO PLÁNU OBCE ŠESTAJOVICE	
STUPĚŇ	NÁVRH ZMĚNY Č.1 ÚZEMNÍHO PLÁNU _vydání	
OBSAH		

VÝKRES ZÁKLADNÍHO ČLENĚNÍ

FORMÁT	A 1 M 1:5 000	DATUM	10 / 2018	Č.PARE	
--------	---------------	-------	-----------	--------	--